





Jrk nr	IKÕ ala Pos nr (Plaanil)	Kinnistu registriosa number	Katastriüksuse tunnus, nimi ja sihttarve;	Asukoht riigite (nr ja nimi) suhtes (lõigu algus ja lõpp km);;	Ala pindala ruutmeetrites m ²
1	Pos 1	7198750	79101:015:0006 17148 Tapa - Koigi tee Transpordimaa	17148 Tapa - Koigi tee 0,73 km- 0,73 km	33 m ²

	- Kasutusõiguse ala
	- Katastriüksuse piir
	- Uued maakaabelliinid, kaitsetorus D=160mm
	- Uued sidemikrotorud

Vilgutapõllu elektritootja liitumine
 Projekti nr 22VI29; LR7450; EPP-828628-1
 Plaani koostaja: Ilja Galkin
 Taotluse esitaja: Tõnu Pomerants